

Сообщение о возможном установлении публичного сервитута

В Управление архитектуры и градостроительства Исполнительного комитета г.Казани поступило ходатайство Акционерного общества «Сетевая компания» об установлении публичного сервитута на части земельных участков по ул.Кремлевская, в целях размещения объекта электросетевого хозяйства - трансформаторной подстанции местного значения ТП-248.

Обоснованием необходимости установления публичного сервитута являются: запись регистрации ЕГРН № 16-16-01/258/2008-518 от 04.09.2008.

Ознакомление заинтересованными лицами с ходатайством Акционерного общества «Сетевая компания» об установлении публичного сервитута и прилагаемым к нему описанием местоположения границ публичного сервитута на территории г.Казани осуществляется на официальном портале органов местного самоуправления города Казани www.kzn.ru, на странице Муниципального казенного учреждения «Управление архитектуры и градостроительства Исполнительного комитета муниципального образования города Казани».

Подача заявления об учете прав на земельный участок проводится по электронной почте Управления архитектуры и градостроительства Исполнительного комитета г.Казани uag.kazan@tatar.ru в течение 30 дней со дня опубликования данного сообщения в порядке, установленном для официального опубликования (обнародования) правовых актов поселения, городского округа на территории г.Казани.

Сообщение о возможном установлении публичного сервитута опубликовано в Сборнике документов и правовых актов муниципального образования города Казани и размещено на официальном портале органов местного самоуправления города Казани www.kzn.ru.

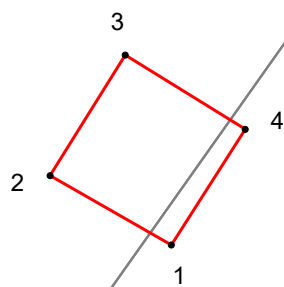
Кадастровые номера земельных участков
Части земельных участков: 16:50:010404:4 , 16:50:010404:2

Раздел 4

Схема расположения границ публичного сервитута трансформаторной подстанции местного значения "ТП-248"

Республика Татарстан,
муниципальное
образование город Казань







16:50:010404:2



16:50:010404:4

Масштаб 1:500

Условные обозначения:

-  - Границы земельных участков согласно сведениям ЕГРН
-  - Границы кадастровых кварталов
-  - Границы муниципальных районов, городских округов
-  - Границы сельских, городских поселений
-  - Граница образуемого публичного сервитута
-  - Ось местоположения инженерного сооружения

16:50:310602:18 - Кадастровые номера земельных участков

16:50:310602 - Кадастровые номера кадастровых кварталов

 - Характерная точка границы объекта

1 - Обозначение характерной точки границы

165-24/4123 05.07.2021.

01.07.2021 10:37