

Сообщение о возможном установлении публичного сервитута

В Управление архитектуры и градостроительства Исполнительного комитета г.Казани поступило ходатайство Акционерного общества «Сетевая компания» об установлении публичного сервитута на часть земельного участка по ул.Гагарина, в целях размещения объекта электросетевого хозяйства - трансформаторной подстанции местного значения ТП-761.

Обоснованием необходимости установления публичного сервитута являются: запись регистрации ЕГРН № 16-50.3-23.2001-1288.3 от 26.12.2001 и отсутствие прав на часть участков, на которых находится данный объект (п.3 ст.3.6 Федерального Закона от 25 октября 2001г. №137-ФЗ "О введении в действие Земельного кодекса Российской Федерации").

Ознакомление заинтересованными лицами с ходатайством Акционерного общества «Сетевая компания» об установлении публичного сервитута и прилагаемым к нему описанием местоположения границ публичного сервитута на территории г.Казани осуществляется на официальном портале органов местного самоуправления города Казани www.kzn.ru, на странице Муниципального казенного учреждения «Управление архитектуры и градостроительства Исполнительного комитета муниципального образования города Казани».

Подача заявления об учете прав на земельный участок проводится по электронной почте Управления архитектуры и градостроительства Исполнительного комитета г.Казани uag.kazan@tatar.ru в течение 30 дней со дня опубликования данного сообщения в порядке, установленном для официального опубликования (обнародования) правовых актов поселения, городского округа на территории г.Казани.

Сообщение о возможном установлении публичного сервитута опубликовано в Сборнике документов и правовых актов муниципального образования города Казани и размещено на официальном портале органов местного самоуправления города Казани www.kzn.ru.


Кадастровый номер земельного участка

Часть земельного участка с кадастровым номером 16:50:100419:1243 площадью 4 кв.м.; часть земельного участка с кадастровым номером 16:50:100419:33 площадью 46 кв.м.

Раздел 4

Схема расположения границ публичного сервитута трансформаторной подстанции местного значения "ТП-761"







Республика Татарстан,
муниципальное образование город Казань



16:50:100303:12

Масштаб 1:500

Условные обозначения:

-  - Границы земельных участков согласно сведениям ЕГРН
-  - Границы кадастровых кварталов
-  - Границы муниципальных районов, городских округов
-  - Границы сельских, городских поселений
-  - Граница образуемого публичного сервитута
-  - Ось местоположения инженерного сооружения

16:50:310602:18 - Кадастровые номера земельных участков

16:50:310602 - Кадастровые номера кадастровых кварталов

● - Характерная точка границы объекта

1 - Обозначение характерной точки границы