

Сообщение о возможном установлении публичного сервитута

В Управление архитектуры и градостроительства Исполнительного комитета г.Казани поступило ходатайство Акционерного общества «Сетевая компания» об установлении публичного сервитута на часть земельного участка по ул.Сибирский Тракт, в целях размещения объекта электросетевого хозяйства - трансформаторной подстанции местного значения ТП-82.

Обоснованием необходимости установления публичного сервитута являются: запись регистрации ЕГРН № 16-16-01/062/2008-503 от 14.04.2008.

Ознакомление заинтересованными лицами с ходатайством Акционерного общества «Сетевая компания» об установлении публичного сервитута и прилагаемым к нему описанием местоположения границ публичного сервитута на территории г.Казани осуществляется на официальном портале органов местного самоуправления города Казани www.kzn.ru, на странице Муниципального казенного учреждения «Управление архитектуры и градостроительства Исполнительного комитета муниципального образования города Казани».

Подача заявления об учете прав на земельный участок проводится по электронной почте Управления архитектуры и градостроительства Исполнительного комитета г.Казани uag.kazan@tatar.ru в течение 30 дней со дня опубликования данного сообщения в порядке, установленном для официального опубликования (обнародования) правовых актов поселения, городского округа на территории г.Казани.

Сообщение о возможном установлении публичного сервитута опубликовано в Сборнике документов и правовых актов муниципального образования города Казани и размещено на официальном портале органов местного самоуправления города Казани www.kzn.ru.

Кадастровый номер земельного участка
Части земельного участка: 16:50:130207:10.

Утверждено постановлением

от _____ 2021 г. № _____

ГРАФИЧЕСКОЕ ОПИСАНИЕ ГРАНИЦ ПУБЛИЧНОГО СЕРВИТУТА
в целях размещения трансформаторной подстанции местного значения
"ТП-82"
(далее - объект)

Раздел 1

Сведения об объекте

№ п/п	Характеристики объекта	Описание характеристик
1	2	3
1	Местоположение объекта	Российская Федерация, Республика Татарстан, муниципальное образование город Казань
2	Площадь объекта +/- величина погрешности определения площади (Р +/- Дельта Р)	69 кв.м.
3	Иные характеристики объекта	Кадастровый номер земельного участка, в отношении которого установлен публичный сервитут: 16:50:130207:10

Раздел 2

Сведения о местоположении границ объекта

1. Система координат: МСК-16					
2. Сведения о характерных точках границ объект					
Обозначение характерных точек границ	Координаты. м		Метод определения координат характерной точки	Средняя квадратическая погрешность положения характерной точки (Mt), м	Описание обозначения точки на местности (при наличии)
	X	Y			
1	2	3	4	5	6
-	-	-	-	-	-
3. Сведения о характерных точках части (частей) границы объекта					
Обозначение характерных точек части границ	Координаты. м		Метод определения координат характерной точки	Средняя квадратическая погрешность положения характерной точки (Mt), м	Описание обозначения точки на местности (при наличии)
	X	Y			
1	2	3	4	5	6
Часть №1					
1	480 148.00	1 309 478.49	Аналитический	0.10	-
2	480 155.19	1 309 484.65	Аналитический	0.10	-
3	480 150.13	1 309 490.17	Аналитический	0.10	-
4	480 143.28	1 309 484.16	Аналитический	0.10	-
1	480 148.00	1 309 478.49	Аналитический	0.10	-

Раздел 3

Сведения о местоположении измененных (уточненных) границ объекта

1. Система координат:

2. Сведения о характерных точках части (частей) границы объекта

Обозначение характерных точек границ	Координаты. м		Метод определения координат характерной точки	Средняя квадратическая погрешность положения характерной точки (Mt), м	Описание обозначения точки на местности (при наличии)
	X	Y			
1	2	3	4	5	6
-	-	-	-	-	-

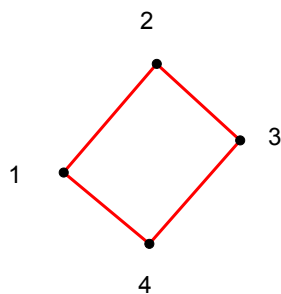
3. Сведения о характерных точках части (частей) границы объекта

Обозначение характерных точек части границ	Координаты. м		Метод определения координат характерной точки	Средняя квадратическая погрешность положения характерной точки (Mt), м	Описание обозначения точки на местности (при наличии)
	X	Y			
1	2	3	4	5	6

Раздел 4

Схема расположения границ публичного сервитута трансформаторной подстанции местного значения "ТП-82"







16:50:130207:10



Республика Татарстан,
муниципальное
образование
город Казань

Масштаб 1:500

Условные обозначения:

-  - Границы земельных участков согласно сведениям ЕГРН
-  - Границы кадастровых кварталов
-  - Границы муниципальных районов, городских округов
-  - Границы сельских, городских поселений
-  - Граница образуемого публичного сервитута
-  - Ось местоположения инженерного сооружения

16:50:310602:18 - Кадастровые номера земельных участков

16:50:310602 - Кадастровые номера кадастровых кварталов

 - Характерная точка границы объекта

1 - Обозначение характерной точки границы