

Сообщение о возможном установлении публичного сервитута

В Управление архитектуры и градостроительства Исполнительного комитета г.Казани поступило ходатайство Акционерного общества «Татэнерго» об установлении публичного сервитута на части земельных участков по ул.Х.Такташа, в целях реконструкции или эксплуатации инженерного сооружения) право собственности на сеть теплоснабжения с кадастровым номером №16:50:000000:7053 номер и дата регистрации права собственности - №16-16/001-16/047/001/2015-8368/2 от 28.05.2015г.

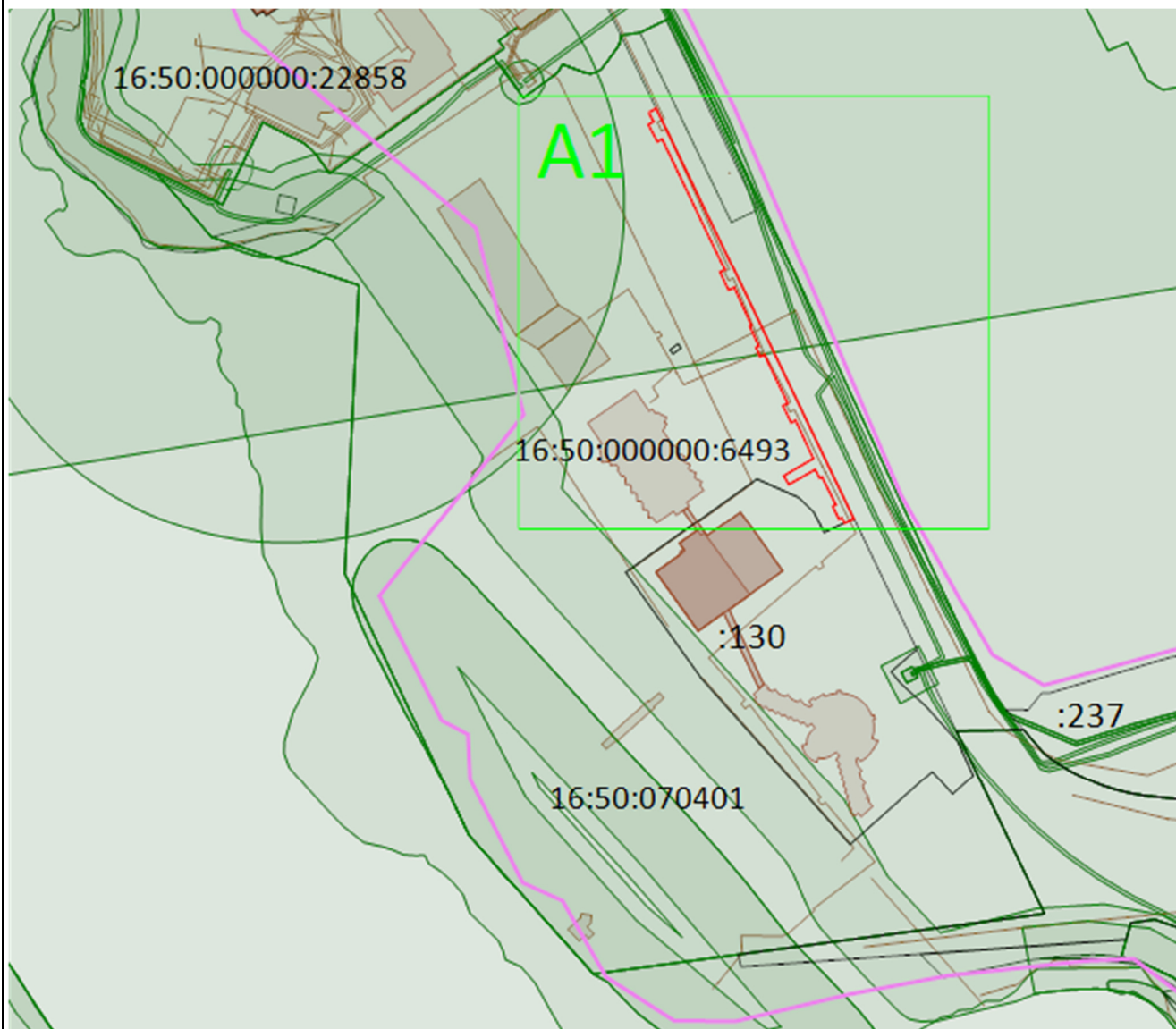
Обоснованием необходимости установления публичного сервитута являются: Договор о подключении к системе теплоснабжения №2022/Д377/375 от 25.07.2022г.

Ознакомление заинтересованными лицами с ходатайством Акционерного общества «Татэнерго» об установлении публичного сервитута на части земельных участков по ул.Х.Такташа об установлении публичного сервитута и прилагаемым к нему описанием местоположения границ публичного сервитута на территории г.Казани осуществляется на официальном портале органов местного самоуправления города Казани www.kzn.ru, на странице Муниципального казенного учреждения «Управление архитектуры и градостроительства Исполнительного комитета муниципального образования города Казани».

Подача заявления об учете прав на земельный участок проводится по электронной почте Управления архитектуры и градостроительства Исполнительного комитета г.Казани uag.kazan@tatar.ru в течение 30 дней со дня опубликования данного сообщения в порядке, установленном для официального опубликования (обнародования) правовых актов поселения, городского округа на территории г.Казани.







Сообщение о возможном установлении публичного сервитута опубликовано в Сборнике документов и правовых актов муниципального образования города Казани и размещено на официальном портале органов местного самоуправления города Казани www.kzn.ru.

Кадастровый номер земельного участка
Части земельного участка: 16:50:000000:6493
Часть земельного участка :16:50:070401:130



Масштаб 1:4 000







Условные обозначения:

-  - Существующая часть границы, имеющиеся в ЕГРН сведения о которой достаточны для определения ее местоположения
-  - Вновь образованная часть границы, сведения о которой достаточны для определения ее местоположения
-  - Граница кадастрового квартала
-  - Зона с особыми условиями использования территории
-  - Граница объекта капитального строительства
- 16:50:070401 - Номер кадастрового квартала
- 16:50:000000:6493 - Кадастровый номер существующего земельного участка
- :131 - Кадастровый номер существующего земельного участка
-  - Граница выносного листа
- A1 - Номер выносного листа



Масштаб 1:1 600

Условные обозначения:

- | | | |
|---|-------|--|
|  | н1 | - Образуемая точка, сведения о которой позволяют однозначно определить ее местоположение |
|  | | - Существующая часть границы, имеющиеся в ЕГРН сведения о которой достаточны для определения ее местоположения |
|  | | - Вновь образованная часть границы, сведения о которой достаточны для определения ее местоположения |
|  | | - Граница кадастрового квартала |
|  | | - Зона с особыми условиями использования территории |
|  | :7001 | - Граница объекта капитального строительства |
| 16:50:070401 | | - Номер кадастрового квартала |
| 16:50:000000:6493 | | - Кадастровый номер существующего земельного участка |
| :131 | | - Кадастровый номер существующего земельного участка |



11/11/2016

:7001

16:50:070401 - Номер кадастрового квартала

16:50:000000:6493 - Кадастровый номер существующего земельного участка

:131 - Кадастровый номер существующего земельного участка